

**Secretaria de Meio Ambiente e Desenvolvimento Sustentável - SEMAD**  
**Centro de Informações Meteorológicas e Hidrológicas do Estado de Goiás - CIMEHGO**  
**Sala de Situação de Monitoramento de Riscos e Desastres Naturais**

Boletim nº: 0139

Elaborado na data: 11/06/2023

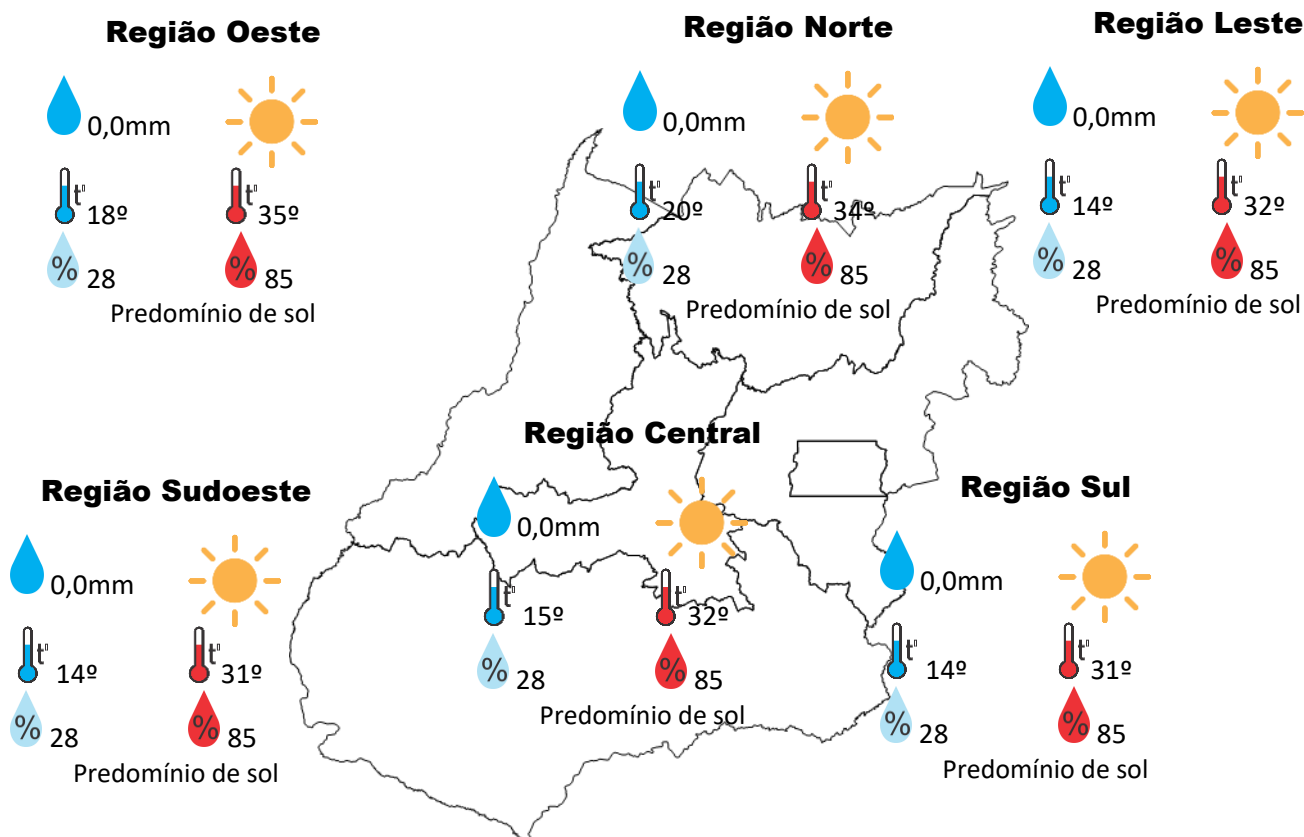
Previsão para data: 12/06/2023

**Informações do Tempo para o Estado**

**Segunda-feira**, com predomínio de sol em todas as regiões de Goiás, as temperaturas serão amenas pela manhã e elevadas no período da tarde.

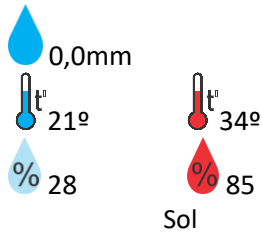
**Capital:** predomínio de sol com temperatura máxima podendo chegar aos 30°C e umidade relativa do ar variando entre 28% a 85%, o nascer do sol será às 06:42hs e o pôr do sol às 17:51hs.

**Prognóstico semanal para o Estado:** na segunda, teremos predomínio de sol, a partir de terça, o avanço de uma frente fria pela região sudeste do Brasil começa a mudar as condições do tempo em Goiás, onde já teremos o aumento gradativo da nebulosidade com possibilidade de formação de áreas de instabilidade na região sudoeste de Goiás, já na quarta e quinta-feira, o deslocamento da frente fria pela região sudeste do Brasil amplia a dispersão da nebulosidade e a possibilidade de pancadas de chuvas em áreas isoladas pela região centro sul do Estado, já na sexta, sábado e domingo, o avanço do ar frio de origem polar vai propiciar temperaturas mais baixas na região centro sul do Estado. Os prognósticos apontam também para a presença de uma geada de fraca intensidade na sexta, sábado e domingo. Expectativas de temperaturas mínimas para o próximo sábado são: Jataí min: 6°C, Itumbiara min: 7°C, Catalão: 6°C, Goiânia 13°C, Morrinhos 8°C.

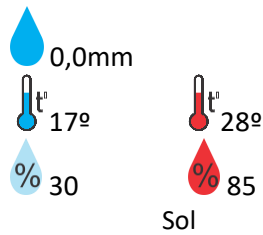


### Previsão para alguns municípios:

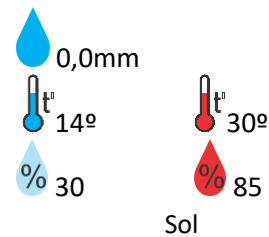
#### Porangatu



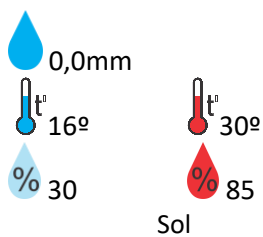
#### Catalão



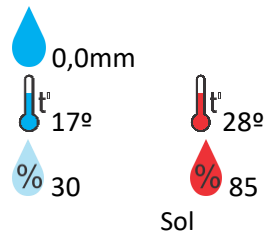
#### Jataí



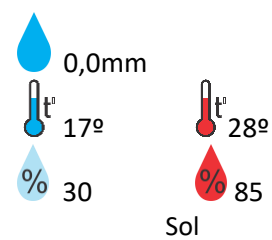
#### Rio Verde



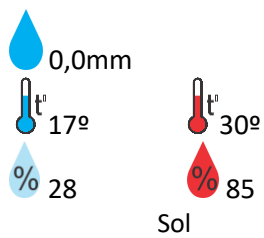
#### Luziânia



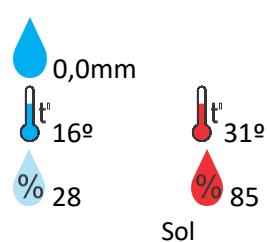
#### Anápolis



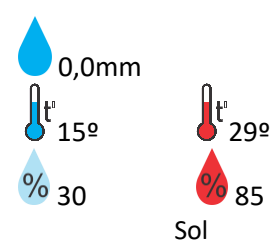
#### Goiânia



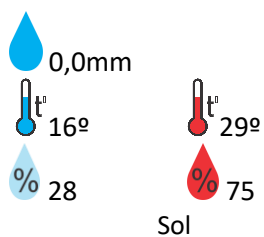
#### Itumbiara



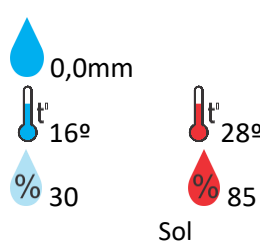
#### Ouvidor



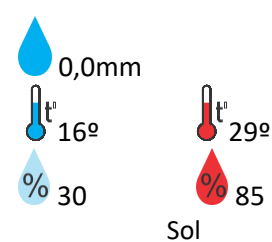
#### Goiandira



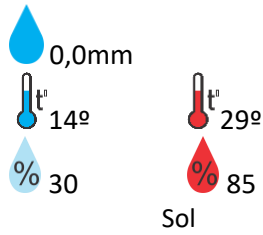
#### Três Ranchos



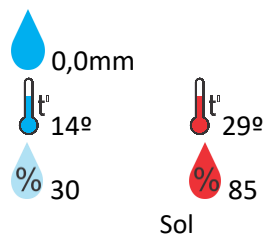
#### Cumari



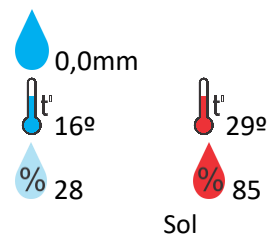
### Ipameri



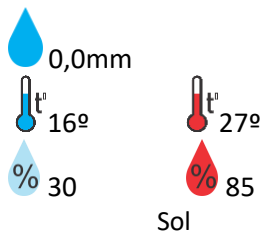
### Nova Aurora



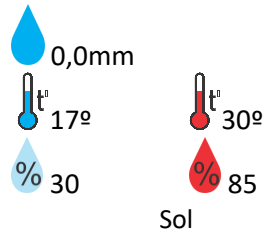
### Formosa



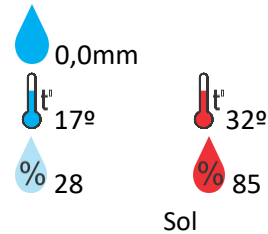
### Cristalina



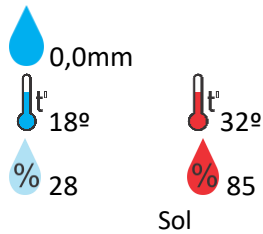
### Santa Helena



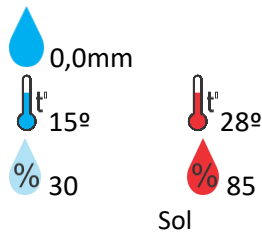
### Ceres



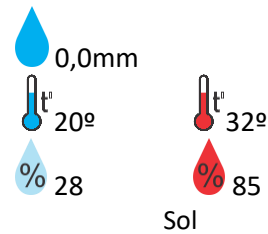
### Goianésia



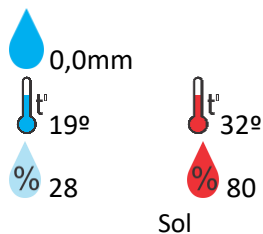
### Davinópolis



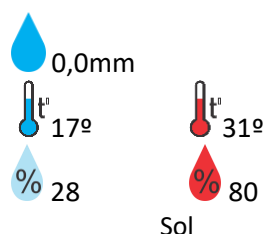
### Rubiataba



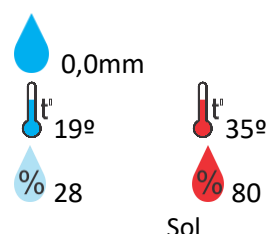
### Flores de Goiás



### Iporá



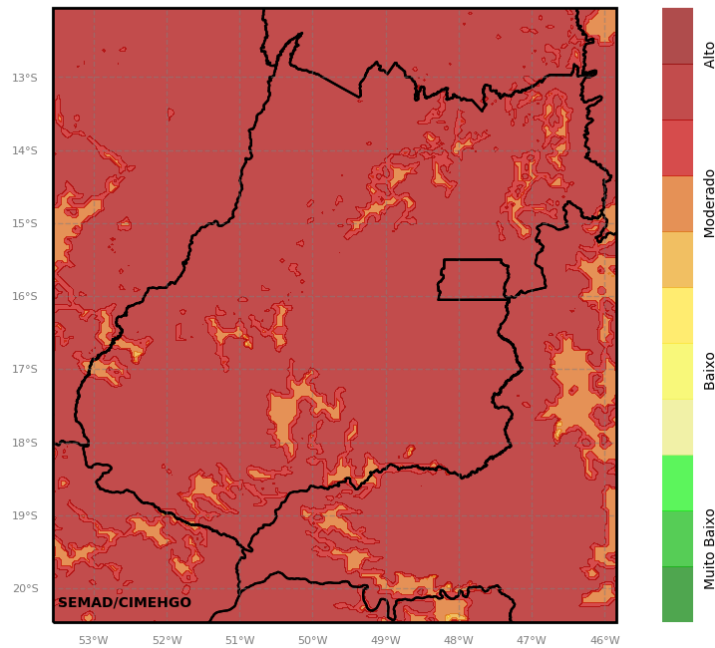
### Aruanã



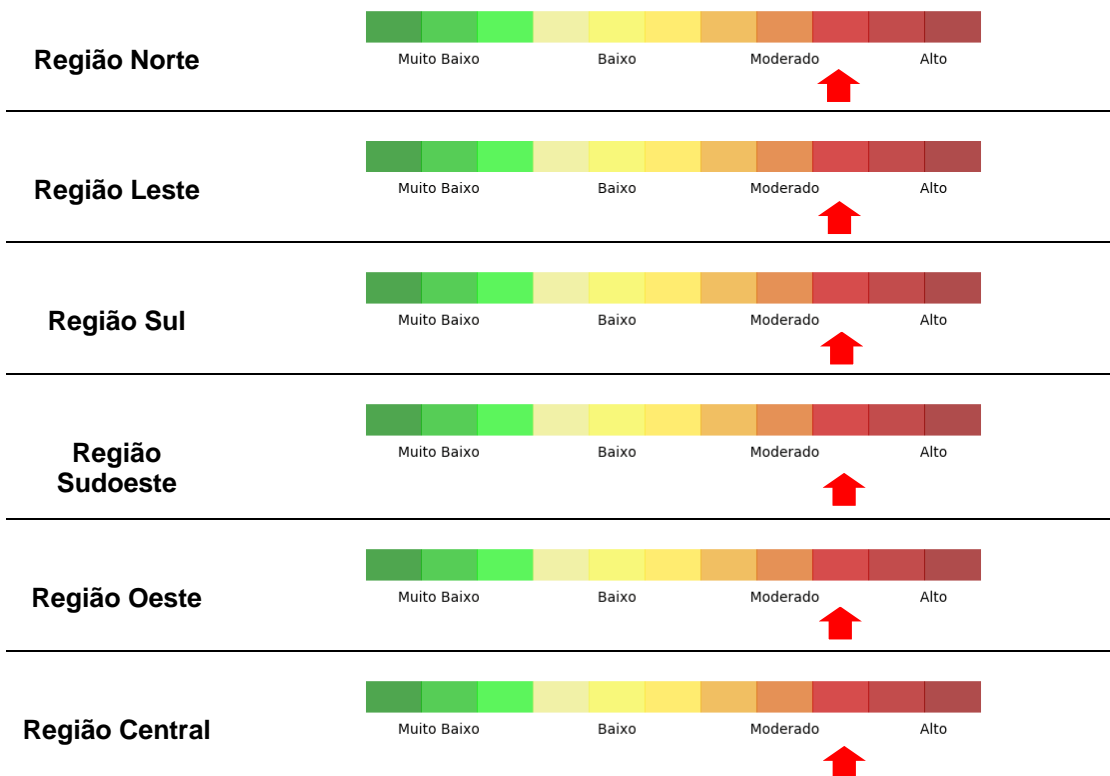
**OBS:** As informações contidas nesse boletim do tempo levam em consideração dados das variáveis meteorológicas previstas por modelos meteorológicos e análise de imagens de satélite do dia 11/06/2023 às 09:00 horas

**Prognóstico de Risco de Incêndio para o Estado de Goiás no dia 12/06/2023**

**Risco de Incêndio (Índice de Haines)**  
Iniciado em 10/06/2023 12 UTC - Previsão para 12/06/2023 - WRF 4km

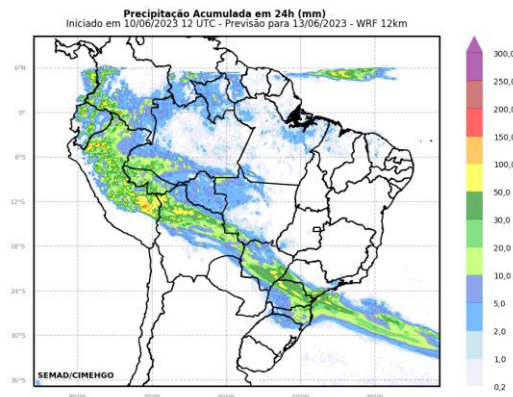


**Informações por Intensidade de Risco para as Regiões do Estado**

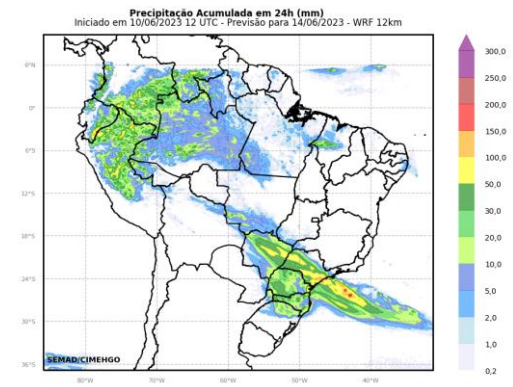


O objetivo das informações descritas acima é demonstrar as regiões mais críticas e favoráveis ao desenvolvimento de queimadas, associadas aos fatores climáticos. Lembrando que neste período, a maioria das queimadas são provocadas, e que necessitamos de uma consciência ambiental, a fim de não propagar as queimadas, esta prática danosa para a cidade e para o campo.

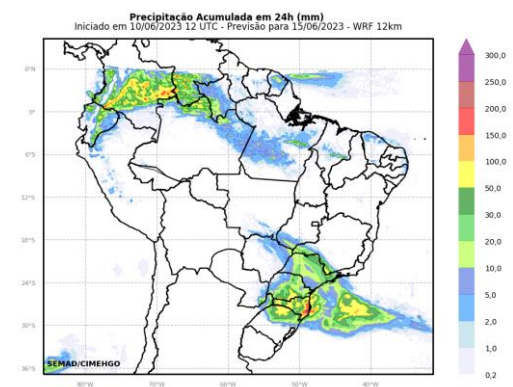
## Expectativa de Precipitação para os dias 13, 14 e 15



Dia 13

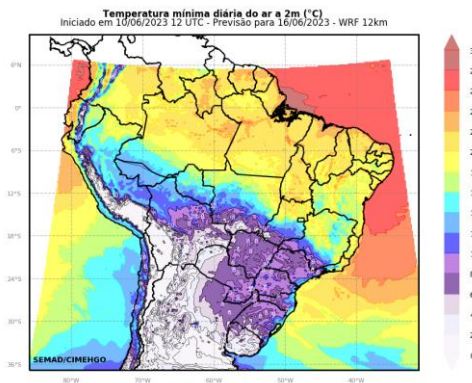


Dia 14

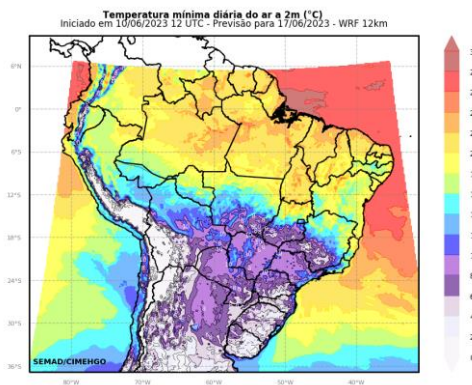


Dia 15

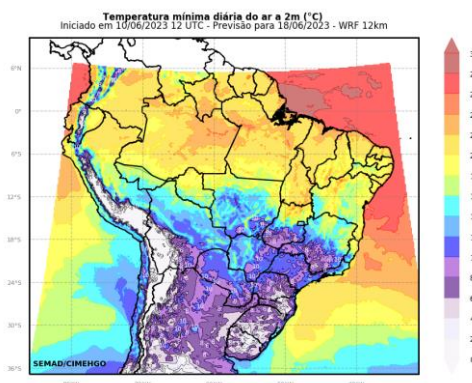
### Expectativa de Temperaturas Mínimas para os dias 16, 17 e 18



Dia 16

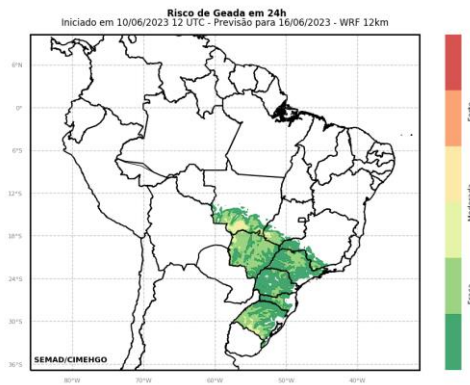


Dia 17

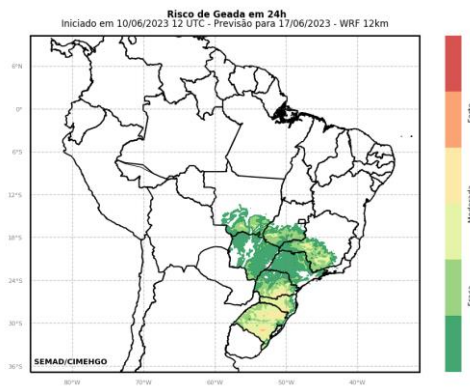


Dia 18

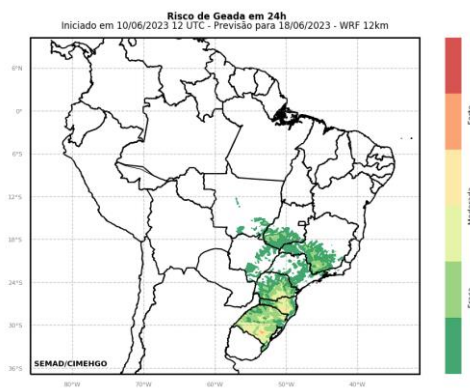
## Expectativa de Risco de Geadas para os dias 16, 17 e 18



Dia 16



Dia 17



Dia 18